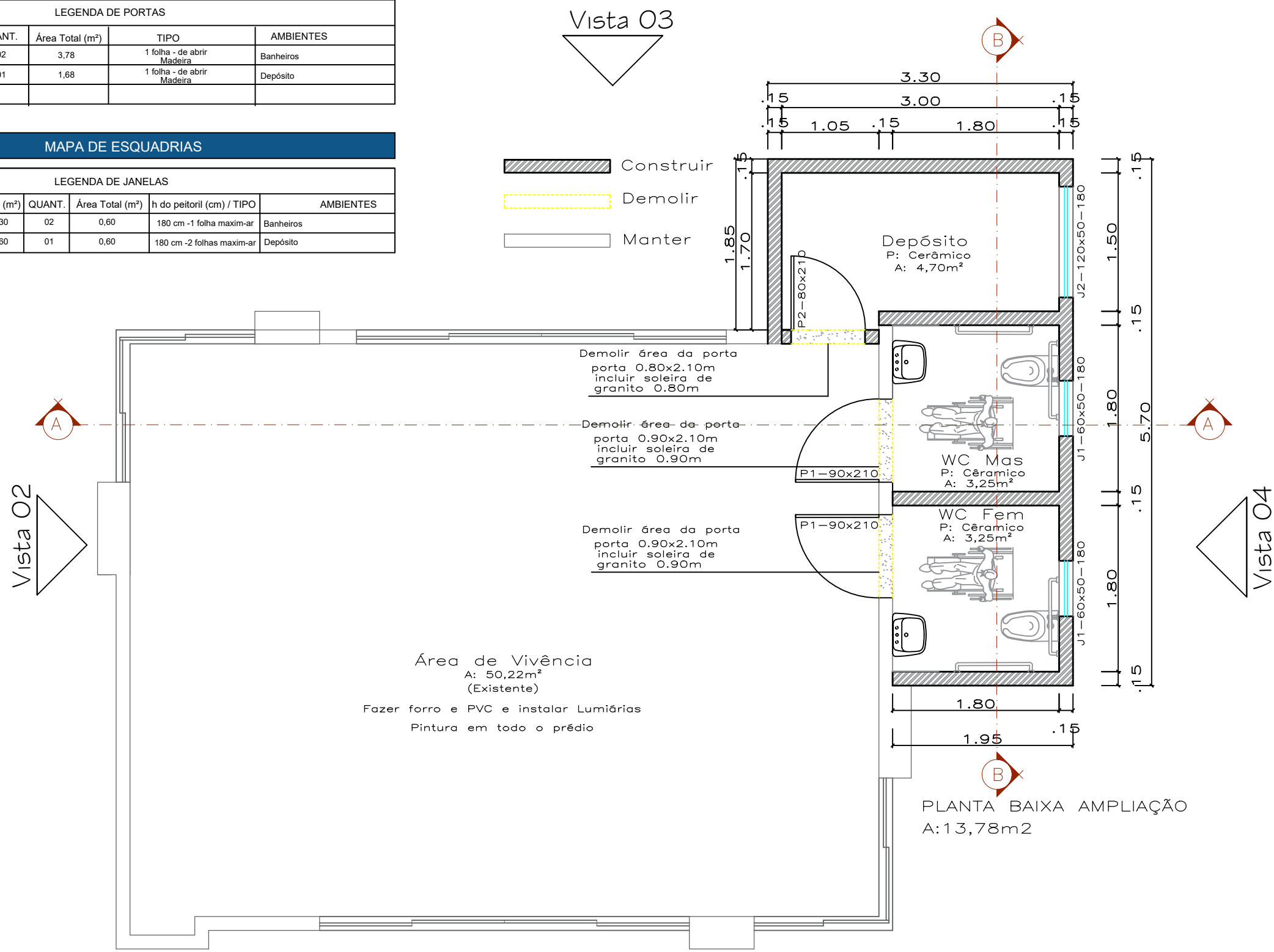
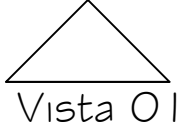


MAPA DE ESQUADRIAS					
LEGENDA DE PORTAS					
REF.	Dimensões (cm)	QUANT.	Área Total (m²)	TIPO	AMBIENTES
01	90 x 210	02	3,78	1 folha - de abrir Madeira	Banheiros
02	80 x 210	01	1,68	1 folha - de abrir Madeira	Depósito

MAPA DE ESQUADRIAS					
LEGENDA DE JANELAS					
REF.	Dimensões (cm)	Área (m²)	QUANT.	Área Total (m²)	h do peitoril (cm) / TIPO
J1	60 x 50	0,30	02	0,60	180 cm - 1 folha maxim-ar
J2	120 x 50	0,60	01	0,60	180 cm - 2 folhas maxim-ar



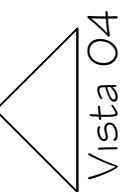
PLANTA BAIXA
ESCALA 1:50



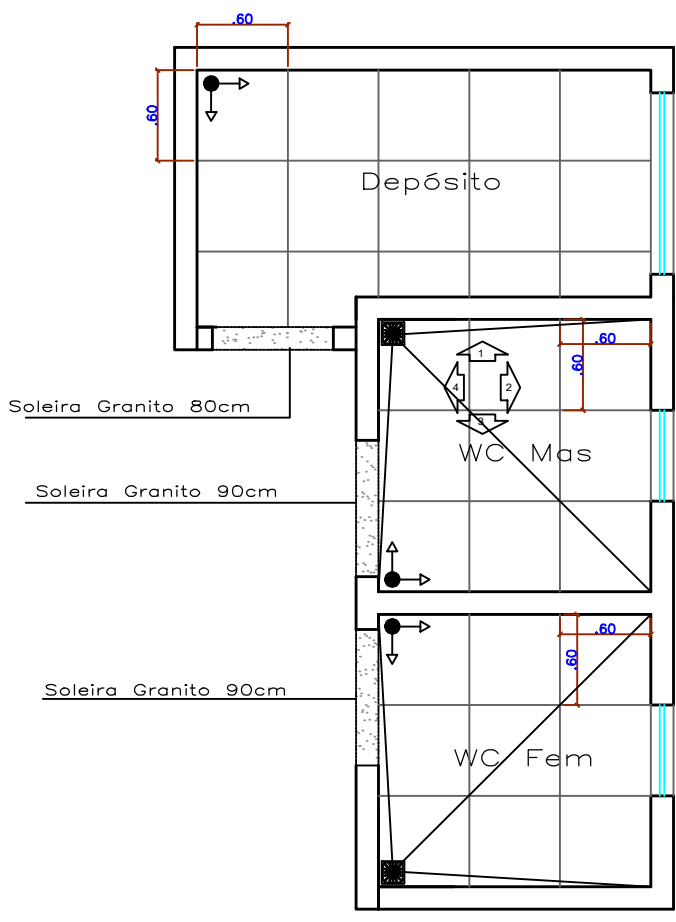
Vista 01



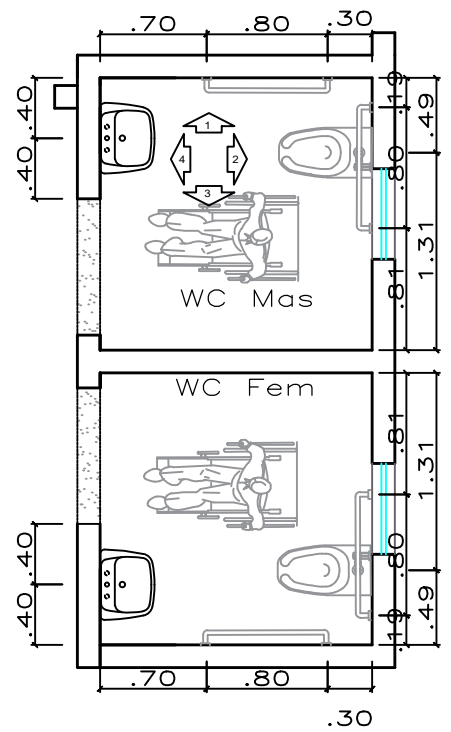
Vista 03



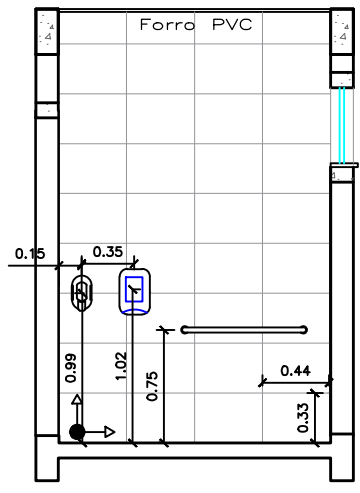
Vista 04



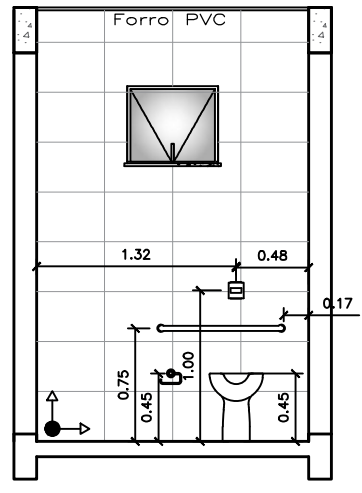
PAGINAÇÃO
ESCALA 1:50



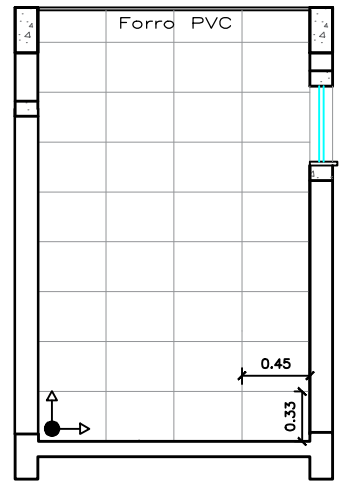
LOCAÇÃO DE LOUÇAS
ESCALA 1:50



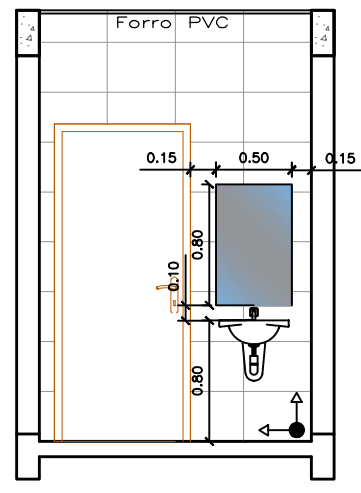
VISTA 1
ESCALA 1:50



VISTA 2
ESCALA 1:50



VISTA 3
ESCALA 1:50



VISTA 4
ESCALA 1:50



Departamento de Engenharia

Avenida Valdir Mazutti, nº 1999, Bom Jardim - Campos de Júlio
Fone: 0xx65-3387-2800

Obras:
PROJETO DE AMPLIAÇÃO
ACADEMIA DA SAÚDE
RUA DANILO ANTONIO GELATTI COM ESQUINA,
COM A RUA RIO GRANDE DO SUL,
Q. 31, L. 01, BAIRRO CENTRO

Área:
Área Existente _____ 54,96m²
Área à Ampliar _____ 15,69m²
Área à Total _____ 70,65m²

PREFEITURA MUNICIPAL DE
CAMPOS DE JÚLIO - MT
CNPJ: 01.614.516/0001-99

RESPONSÁVEL TÉCNICO
CINTYA VIEIRA SOUTO
RG CAU: A160810-0

Conteúdo: ARQUITETÔNICO
Planta Baixa
Paginação
Vistas
Perspectivas

DECLARO QUE A APROVAÇÃO DO PROJETO NÃO
IMPLICA NO RECONHECIMENTO POR PARTE DA
PREFEITURA DO DIREITO DE PROPRIEDADE DO
TERRENO.

Data:
MARÇO/2022

Escala:
INDICADAS

Desenho:
CINTYA VIEIRA SOUTO

Folha:
1/ 4